

5. «MERSER CAFE»

ул. Трубников, 6, 2 этаж
+7(900)208-28-22



6. ГОРА АЗОВ

Азов — гора в Полевском городском округе Свердловской области. Расположена в 8 км от Полевского, рядом с посёлком Зюзельский. Одна из вершин Уфалейского водораздельного хребта Среднего Урала.


п. Зюзельский




ГОСТИНИЦЫ, БАЗЫ ОТДЫХА



7. ГОСТИНИЦА «ТАЛИСМАН»

 ул. Розы Люксембург, 18
talisman66.ru
+7(343)505-75-65

8. СПОРТИВНЫЙ КОМПЛЕКС «КУРГАНОВО»

 с. Курганово, далее по указателям
kurganovo.com
+7(343)282-90-10

2 ВТОРОЙ ДЕНЬ

Переезд из Полевского в с. Мраморское 16 км

1. МРАМОРНЫЙ КАРЬЕР ООО «УРАЛЬСКИЙ МРАМОР»



История Мраморского карьера началась в XVIII столетии. Вазы, фонтаны и скульптуры из мрамора Мраморского месторождения с петровских времен украшают старинные дворцы и особняки Санкт-Петербурга, в разные годы им были облицованы многие здания Екатеринбурга. Одна из последних построек — станция екатеринбургского метро «Геологическая».



ул. 40 лет Октября, 23а
umramor.ru
+7(800)550-04-53

2. ХРАМ В ЧЕСТЬ УСЕКНОВЕНИЯ ГЛАВЫ ПРОРОКА, ПРЕДТЕЧИ И КРЕСТИТЕЛЯ ГОСПОДНЯ ИОАННА



ул. Пушкина, 11
+7(34350)9-15-33

3. МРАМОРНЫЕ СОЛНЕЧНЫЕ ЧАСЫ



Изготовлены в 1773 г.
Самый известный уральский памятник из мрамора – это солнечные часы, выполненные местными мастерами-камнерезами из белого мрамора.

Возвращение в Екатеринбург
Протяженность маршрута 63 км

ДЕПАРТАМЕНТ ПО РАЗВИТИЮ ТУРИЗМА
И ИНДУСТРИИ ГОСТЕПРИИМСТВА
СВЕРДЛОВСКОЙ ОБЛАСТИ

ГБУ СО «ЦЕНТР РАЗВИТИЯ ТУРИЗМА
СВЕРДЛОВСКОЙ ОБЛАСТИ»

112

единый номер
вызова экстренных
оперативных служб

НЕ ДЛЯ ПРОДАЖИ

620014, Свердловская область,
г. Екатеринбург, ул. Московская, 11,
2 этаж

gotoural.com
crt@gotoural.com
+7 (343) 350-05-25

У Р А Л



Мраморная МИЛЯ

Карта-путеводитель
для самостоятельного
путешествия

ПОЛЕВСКОЙ

gotoural.com




У Р А Л





ПОЛЕВСКОЙ: МАРШРУТ ВЫХОДНОГО ДНЯ



gotoural.com

МРАМОРНАЯ МИЛЯ

Путешествие в историю горнозаводской цивилизации, старательского дела на Урале, знакомство с работами мастеров-камнерезов и знаменитого скульптора Степана Эрзи, знакомство с историей села Мраморского – небольшого уральского поселения, вся жизнь которого сосредоточена на добыче и обработке мрамора.
Больше информации на сайте gotoural.com

Как проехать из Екатеринбурга



Трасса Р355

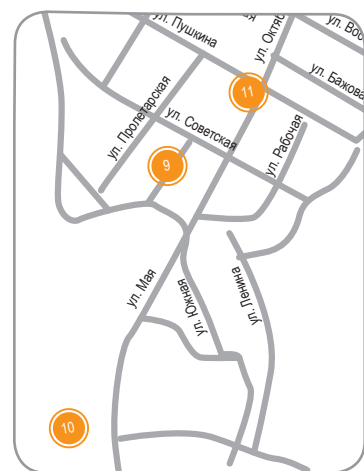


Южный автовокзал, маршрут №145/66
Екатеринбург-Полевской, 1 час 20 минут
маршрут №104 Полевской-Мраморское

ПОЛЕВСКОЙ
КАРТА-СХЕМА



с. Мраморское



1 ПЕРВЫЙ ДЕНЬ

1. МУЗЕЙНЫЙ КОМПЛЕКС «СЕВЕРСКАЯ ДОМНА»



Музей включает в себя два исторических здания, экспозицию под открытым небом, Спасо-Преображенскую часовню. Экспозиционный зал музея расположен в здании бывшей кирпичной фабрики, построенной в 1842 году. А историческое здание доменного цеха сохранилось практически без изменений с 1860 года.

ул. Вершинина, д. 7
stz.tmk-group.ru
+7(343)503-20-36

2. ИСТОРИЧЕСКИЙ МУЗЕЙ ГОРОДА ПОЛЕВСКОГО И ПЛАНЕТАРИЙ



Музей был открыт 3 ноября 1967 года. Но коллекция формировалась задолго до его открытия: еще в 1950 году, Павел Бажов передал «для организующегося музея города Полевского» несколько своих книг с автографами, которые по сей день составляют экспозицию музея.

ул. Ильича, 93
uole-museum.ru
+7(343)502-08-69

3. КАФЕ «АТМОСФЕРА»



ул. Свердлова, 33, 2 этаж
vk.com/cafeatmosphere
+7(953)055-55-90

4. КАФЕ «КАМИН»

ул. Вершинина, 8
+7(909)702-42-02

